


МИНИСТЕРСТВО ПРИРОДНЫХ РЕСУРСОВ И ЭКОЛОГИИ
РОССИЙСКОЙ ФЕДЕРАЦИИ

Рекомендован

Научно-техническим советом
ФГБУ «Кандалакшский государственный
заповедник
Протокол № 3 от 04 октября 2024 г.

Утверждаю

Директор Департамента
государственной политики и
регулирования в сфере развития
особо охраняемых природных
территорий


И.Ю. Моканова

Согласовано

Директор
ФГБУ «Кандалакшский
государственный заповедник


С.А. Костыренко



Паспорт туристского маршрута

«Водные просторы заказника «Канозерский»

Регистрационный номер 242-75 /СЗРО/М-кз

06.05.2025

(регистрационный номер присваивается Минприроды России)

1. Общая характеристика маршрута	
1.1 Сложность маршрута либо отдельного его участка, выбрать: <ul style="list-style-type: none">– категорийный маршрут– категорийный участок маршрута– некатегорийный маршрут <i>(в соответствии с распоряжением Правительства Российской Федерации от 1 июня 2024 г. № 1365–р)</i>	Категорийный маршрут
1.2 Категория сложности (для категорийного маршрута/его части) (указывается по максимальной категории сложности отдельных его участков. Подробная информация указывается в п.2.12 и п.2.13 настоящего паспорта).	III категория сложности
1.3 Краткое описание маршрута, основная со-	Маршрут водный линейный имеет два варианта прохождения из озера Канозе-

<p>держательная цель (до 500 символов)</p>	<p>ро: сплав по рекам Родвинга – Умба протяженностью 11,3 км и сплав по рекам Родвинга – Низьма (15,8 км). Сплав возможен на личных или предоставленных туроператорами плавсредствах: байдарках, каяках, рафтах, катамаранах, пвх-лодках.</p> <p>Весь маршрут проложен вдоль живописных таежных берегов, где могут встречаться различные птицы, а в бурлящих водах нерестятся ценные породы рыб. Изредка можно увидеть медведя, лося в естественной среде обитания.</p>
<p>1.4 Местоположение маршрута (наименование ООПТ, лесные кварталы и выделы)</p>	<p>Государственный природный заказник федерального значения «Канозерский».</p>
<p>1.5 Краткое описание путей (вариантов) подъезда к началу маршрута</p>	<p>Адрес: Мурманская область, Терский муниципальный район, федеральный заказник «Канозерский».</p> <p>Попасть к началу маршрута возможно из г. Кировск до моста через реку Умба, далее сплавом по общедоступной территории до истока реки Родвинга.</p> <p>Самолет Аэропорт Мурманск. Из Мурманска в Кировск-Октябрьский можно добраться на рейсовых автобусах от автовокзала г. Мурманск, либо на легковом автомобиле. До точки отправления к началу маршрута (мост через реку Умба) можно доехать на легковом автомобиле по грунтовой дороге, далее от моста сплавом по общедоступной территории до истока реки Родвинга.</p> <p>Аэропорт «Хибины» (Апатиты). Из Апатитов до точки отправления (мост через реку Умба) к началу маршрута можно доехать на легковом автомобиле, далее от моста сплавом по общедоступной территории до истока реки Родвинга.</p> <p>Автомобиль Федеральная трасса Р-21 «Кола», со стороны Санкт-Петербурга или со стороны Мурманска до точки отправления к началу маршрута (мост через реку Умба), далее от моста сплавом по об-</p>

	<p>щедоступной территории до истока реки Родвинга.</p> <p>Поезд До станции Апатиты можно добраться прямыми поездами из Москвы и Санкт-Петербурга, далее до точки отправления к началу маршрута (мост через реку Умба) на легковом автомобиле, затем сплавом по общедоступной территории до истока реки Родвинга.</p> <p>Автобус Из Мурманска в сторону Апатитов осуществляются регулярные автобусные рейсы с автовокзала, далее до точки отправления к началу маршрута (мост через реку Умба) на легковом автомобиле, затем сплавом по общедоступной территории до истока реки Родвинга.</p>
<p>1.6 Объекты показа на маршруте (наименование объекта, краткое описание – до 500 символов на каждый объект)</p>	<p>Река Умба. На протяжении течения река довольно разнообразна: здесь и узкие теснины, и широкие плёсы и озёра. Летом река остается полноводной, что позволяет насладиться и порогами различной категории сложности, и спокойным отдыхом.</p> <p>Озеро Канозеро. На острове Каменный в озере Канозера в юго-западной части Кольского полуострова Мурманской области была найдена группа наскальных изображений – «Петроглифы Канозера». Уникальная достопримечательность привлекает туристов со всего мира.</p> <p>Река Родвинга привлекательна для любителей водного сплава. На реке есть непрерывный 4-километровый участок (шивера), подходящий для водного слалом на большой скорости с небольшими препятствиями.</p> <p>Река Низьма известна своими порогами «Кривой» (Низьма), «Падун-на-Низьме». Речные берега сильно заболочены.</p>

(предполагаемая, среднее значение)	
2.7 Максимальная высотность над уровнем моря (м) (для подводных маршрутов указать максимальную глубину)	0
2.8 Нитка маршрута (точка входа – объекты посещения – точка выхода)	1. Река Родвинга – озеро Пончозеро – река Умба. 2. Река Родвинга – река Низьма – река Умба.
2.9 GPS–координаты основных точек маршрута, выстроенных в трек	Река Родвинга: 66.926781, 34.212369 озеро Пончозеро: 66.860418, 34.319866 река Умба: 66.812292, 34.285022 река Родвинга: 66.926781, 34.212369 река Низьма: 66.900797, 34.242630 река Умба: 66.812292, 34.285022
2.10 Сведения об информационном ресурсе, где можно скачать на мобильное устройство цифровой трек маршрута	–
2.11 Покрывтие мобильной связью, другие виды связи на маршруте (%). Указать точки гарантированной мобильной связи и наименование оператора.	Связь спутниковая.

2.12 План прохождения маршрута

(прописывается весь маршрут, если радиальный – то и туда, и обратно)

№	Отрезок маршрута (указываются последовательно участки прохождения маршрута туда и обратно)	Протяженность (км)	Время на водный проход (час)	Способ передвижения на водных сплав-средствах	Необходимость сопровождения инструктором–проводником	Тип покрытия пути
Сплав по рекам Родвинга – Умба						
1	Река Родвинга – озеро Пончозеро	7,340	8	Водный	требуется	водная поверхность
2	озеро Пончозеро – река Умба	3,960	4	Водный	требуется	водная поверхность
		11,3	12			
Сплав по рекам Родвинга–Низьма						
1	Река Родвинга – река Низьма	3,313	3	Водный	требуется	водная поверхность
2	Река Низьма – река Умба	12,487	9	Водный	требуется	водная поверхность
		15,8	12			

2.13 Характеристика препятствий на отрезках маршрутов, имеющих категорию сложности

Отрезок маршрута	Вид препятствия, категория сложности и его характеристика (согласно распоряжению Правительства Российской Федерации от 1 июня 2024 г. № 1365–р)
1. Весь участок реки Родвинга до озера Пончозера. 2. Весь участок реки Родвинга, реки Низьмы. 3. Участок реки Умбы в месте впадения реки Низьмы.	1. Шиверы с выступающими из воды камнями. II категория сложности. 2. Порог «Падун на Низьме» III категория сложности: шиверы с выступающими из воды камнями. 3. Порог «Большой Кривец» III категории сложности: валы, бочки, прижимы, шиверы.
3. Режим функционирования маршрута	
3.1 Часы функционирования маршрута	с 06:00 до 24:00
3.2 Крайнее суточное время выхода на маршрут	18:00
3.3 Сезонность маршрута	Июнь – октябрь (лето-осень)
3.4 Рекомендуемое число туристов в одной группе	До 20 человек
3.5 Установленная предельно допустимая рекреационная емкость маршрута в день (чел.)	До 200 человек (показатель может изменяться по результатам экомониторинга)
3.6 Порядок получения разрешения на посещение маршрута	<p>Посещение водного маршрута строго по записи, платное.</p> <p>Получение разрешения на посещение водного маршрута, оплата — в административном здании заповедника по адресу: 184230, Мурманская область, г. Кандалакша, ул. Линейная, д.35, или по QR-коду.</p> <p>Контактный номер: 8(81533) 9-48-11 (отдел охраны окружающей среды Кандалакшского государственного заповедника).</p>
4. Требования и рекомендации по прохождению маршрута	
4.1 Требования к режиму пребывания на маршруте (запреты и ограничения)	<p>Запрещено:</p> <ul style="list-style-type: none"> – отклоняться от маршрута; – бросать посторонние предметы в водоемы; – оставлять после себя мусор; – выход на берег; – пугать и беспокоить животных громкими криками или резкими движениями; – оставлять посторонние предметы (надписи) на деревьях, камнях и т.д.; – брать с собой домашних животных; – находиться на маршруте вне его времени

	<p>работы;</p> <ul style="list-style-type: none"> – находиться в состоянии алкогольного или наркотического опьянения; – разводить костры вне положенных мест; – курить; – распивать алкогольные напитки и находиться в алкогольном и наркотическом опьянении. – запрещена рубка леса, заготовка дров, древесных соков, лекарственных растений; – запрещена спортивная, любительская, промысловая охота, рыбная ловля; – запрещено преследование зверей, птиц и их детенышей; – запрещено повреждение и уничтожение объектов инфраструктуры ООПТ (информационные знаки, информационные стенды и др.). <p>Необходимо:</p> <ul style="list-style-type: none"> – соблюдать правила посещения и поведения на ООПТ; – соблюдать технику безопасности на маршруте.
4.2 Рекомендации по предмаршрутной подготовке (медицинские противопоказания и др.)	<p>Отсутствие медицинских противопоказаний;</p> <p>хорошая физическая форма;</p> <p>обязательно иметь опыт сплава.</p> <p>Желательно иметь спортивную медицинскую страховку от несчастных случаев.</p>
4.3 Рекомендации по необходимому туристскому снаряжению и экипировке	<p>Экипировка должна соответствовать условиям прохождения маршрута.</p>
<p>5. Объекты обустройства маршрута</p> <p><i>(указать информацию о местоположении каждого объекта на маршруте с GPS-координатами)</i></p>	
5.1 Входные группы	Нет
5.2 Настилы (тип настила)	Нет
5.3 Ограждения	Нет
5.4 Места отдыха, укрытия от непогоды <i>(указать составные элементы, их количество, вместимость)</i>	Нет
5.5 Информационные стенды	<p>Стенды о правилах посещения ФЗ «Канозерский»:</p> <p>66.952735, 34.208510;</p> <p>66.926446, 34.209058;</p> <p>66.854872, 34.300711;</p> <p>66.812598, 34.282024.</p>
5.6 Знаки навигации <i>(знаки поворотов, развилок, расстояний до туристских стоянок, туа-</i>	Нет

летов, объектов показа, родников, возможных выходов с маршрута, аварийных способов связи со спасательными службами)	
5.7 Туристские стоянки (кроме местоположения указать составные элементы, их количество, вместимость)	Нет
5.8 Парковочные места и автомобильные стоянки для целей посещения маршрута (кроме местоположения указать составные элементы, их количество, вместимость)	Не предусмотрено
5.9 Мусорные урны, контейнеры для твердых бытовых отходов (при наличии)	Мусор, образовавшийся в процессе посещения маршрута, необходимо забрать с собой.
5.10 Туалеты	Нет
5.11 Иные объекты инфраструктуры на маршруте (лестницы, смотровые площадки, мостики, кордоны, глэмпинги, причалы, пирсы, информационно–коммуникационные устройства для вызова экстренной помощи, точки для подзарядки мобильных устройств, др.)	Нет
6. Меры по обеспечению безопасности	
6.1 Потенциально опасные участки, препятствия, явления (выход опасных диких животных, камнепад, сход селей, лавин, водовороты, недостаточный уровень кислорода в воздухе и пр.) на маршруте с GPS–координатами	Выход опасных диких животных; маловодье; паводок; вихревые подводные струи.
6.2 Аварийные выходы с маршрута с GPS–координатами и указанием ближайшего населенного пункта от аварийного выхода	Нет
7. Краткая географическая и климатическая характеристика района маршрута	
Климат умеренно холодный. Пользование водным объектом осуществляется с июня по октябрь. Зимой характерна полярная ночь, летом — полярный день. Средняя температура воздуха наиболее холодных месяцев (январь–февраль) составляет до –12...–15 °С. Летом, соответственно, +8 °С и +14 °С. Наименьшие температуры воздуха зимой составляют –45 °С на беломорском побережье. Летние максимумы +27, +32 и +33 °С. Однако сильные морозы бывают редко. Напротив, оттепели — довольно частое явление. В целом зима довольно мягкая для Заполярья. Кроме того, довольно снежная. Вся территория относится к районам Крайнего Севера.	
8. Возможные опасные погодные (стихийные) явления и рекомендуемые действия туриста/экскурсанта при их возникновении	
Дождь, град Держитесь вдали высокорослых деревьев. Если имеются места для укрытий, то незамедлительно проследуйте к ним. Ураган (штормовой ветер)	

Держитесь как можно дальше от деревьев, рек, озер, мостов, линий электропередачи, некапитальных сооружений. Для защиты от летящих обломков и осколков как можно скорее старайтесь покинуть опасную зону, выйдя на безопасный участок – открытое пространство.

Гроза/молния

Укройтесь в низкорослом участке леса. Не укрывайтесь вблизи высоких деревьев. Не находитесь в водоеме или на его берегу. Если имеются металлические предметы, положите их в сторону и отойдите от них на 20–30 м.

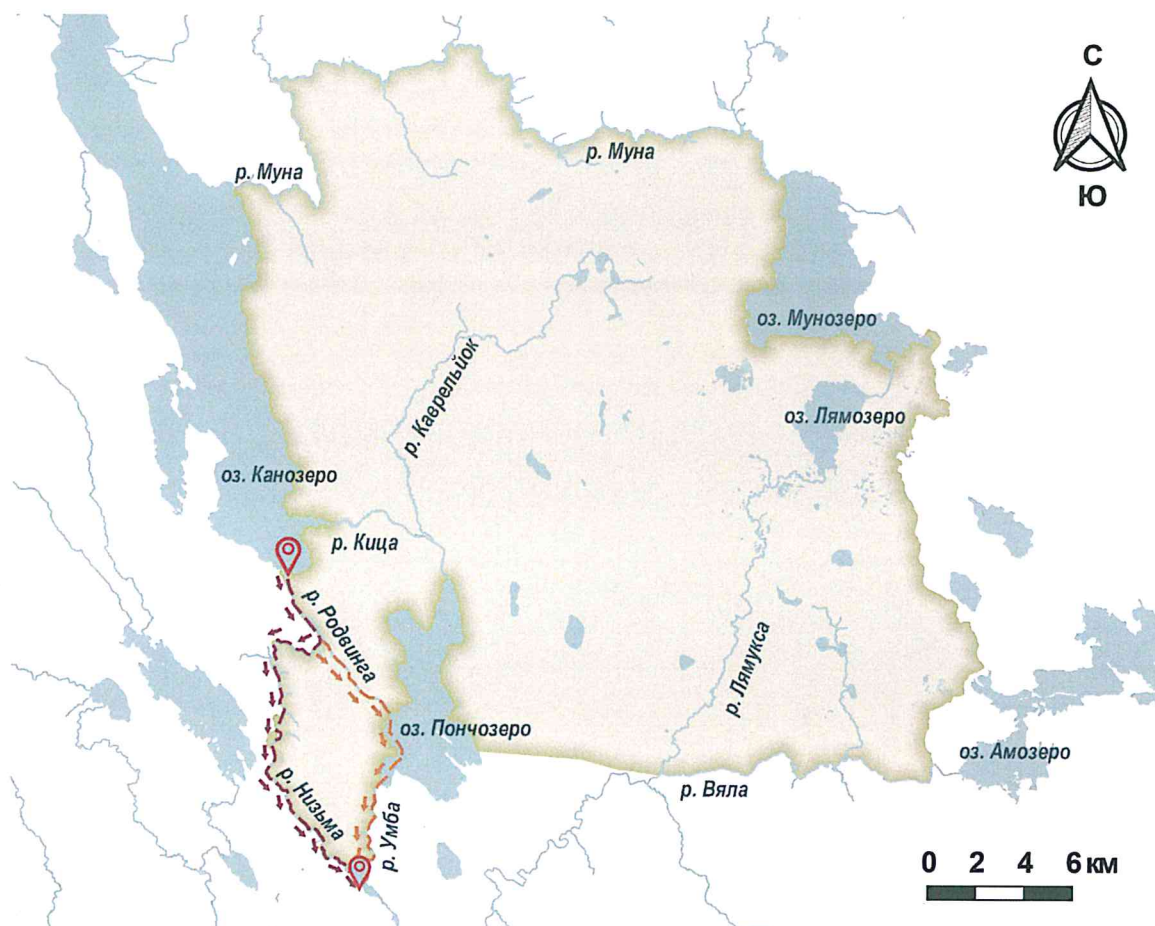
Туман

Следует прекратить движение. Группа может двигаться только при условии отличного знания маршрута. При этом следует соблюдать следующие правила: идти в связках, даже на легких участках пути не растягиваться, следить за состоянием своего товарища.

Пожар







Если у Вас нет возможности своими силами справиться с локализацией, предотвращением распространения и тушением пожара, немедленно предупредите всех находящихся поблизости людей о необходимости выхода из опасной зоны. Организуйте выход на дорогу или просеку, широкую поляну, к берегу реки или водоема, в поле. Выходите из опасной зоны быстро, перпендикулярно к направлению движения огня. Если невозможно уйти от пожара, войдите в водоем или накройтесь мокрой одеждой. Выйдя на открытое пространство или поляну, дышите воздухом возле земли – там он менее задымлен, рот, и нос при этом прикройте ватно-марлевой повязкой или тряпкой.

Карта-схема туристского маршрута «Водные просторы заказника «Канозерский»



Масштаб 1:200 000,
в 1 см 2000 м

Условные обозначения:

	Начало, конец маршрута
	путь следования по маршруту Родвинга – Пончозеро – Умба
	путь следования по маршруту Родвинга – Низьма – Умба
	направление движения по маршруту Родвинга – Пончозеро – Умба
	направление движения по маршруту Родвинга – Низьма – Умба
	границы ФЗ «Канозерский»

**Фото объектов показа на туристском маршруте
«Водные просторы заказника «Канозерский»»**



Фото 1. Река Умба. Автор фото Е.А. Колинъко



Фото 2. Река Родвиньга. Автор фото Е.Л. Толмачева



Фото 3.Озеро Пончозеро. Автор фото Е.Л. Толмачева



Фото 3.Река Низьма. Автор фото Ю.А. Быков